





The friendship route
Il sentiero dell'amicizia
La route de l'amitié
Der Freundschaftsweg



*Wirksworth—Die—Varallo—Frankenau—
 Wirksworth*



Environ 4138 kilomètres

Wirksworth à Canterbury (527k)

Depuis l'hôtel de ville de Wirksworth, traversez le centre-ville avant de tourner à droite sur Summer Lane au mini-rond-point. Suivez le sentier pédestre jusqu'à **Carsington Water**, puis marchez dans le sens anti-horaire autour du réservoir jusqu'au centre d'accueil. De là, suivez les sentiers vers **Hognaston, Ashbourne**, puis la fleuve Dove juste avant **Rocester**. De Rocester, suivez la *Staffordshire Way* direction sud jusqu'à ce qu'elle croise avec le *Heart of England Way* (HoEW) près du domaine **Shugborough** sur le côté nord de **Cannock Chase**.


Le HoEW se termine à **Burford** et de là, suivre les sentiers locaux pendant environ quinze kilomètres jusqu'à ce que vous arrivez à la Tamise. Le *Thames Path Way* vous emmène ensuite vers l'est en direction de **Londres**. Vous resterez sur le côté sud de la rivière jusqu'à **Southwark** d'où *Becket's Way* vous emmène entre les cathédrales de Southwark et **Canterbury**. Pour une grande partie du chemin, ce sentier suit la ligne de la rue romaine Watling.

*Wirksworth à Ashbourne 15k Ashbourne à Rocester 14k Rocester à Shugborough 24k Shugborough à Tamworth 25.5k
 Tamworth à Fillongley 22.1k Fillongley à Lapworth 23.7k Lapworth à Bidford 25.8k Bidford à Batsford Arboretum 30.8k
 Batsford Arboretum à Burford 31.1k Burford à St.John's Priory, Lechlade 14.6k Lechlade à Duxford (Faringdon) 21.8k
 Duxford à Wytham 19.6k Wytham à Berinsfield 23.6k Berinsfield à Pangbourne 25k Pangbourne à Hurley Bottom 26.7k
 Hurley Bottom à Old Windsor 22k Old Windsor à Kingston on Thames 25k Kingston on Thames à Southwark 20k*

De Southwark à Canterbury, le Becket's Way est l'itinéraire que saint Thomas Becket aurait utilisé pour ses fréquents voyages entre Londres et Canterbury au XIe siècle.

*Southwark Priory à Orpington 22.2k Orpington to Cobham 27k Cobham à Maidstone 22k Maidstone à Newnham 23.6k
 Newnham à Canterbury 22.2k*

Pour ceux qui recherchent un hébergement à bas prix, il y a une auberge de jeunesse à Canterbury, la dernière que vous trouverez en Angleterre. La meilleure option si vous vous déplacez à Douvres pour la nuit est un Premier Inn à moins de dix minutes à pied de la gare maritime.





Canterbury à Dover (30k)

Devant la porte Cristchurch de la cathédrale de Canterbury se trouve un panneau indiquant que vous êtes au kilomètre zéro de la *Via Francigena*, ancien chemin de pèlerinage qui, à l'origine, allait de Canterbury à **Jérusalem**. Aujourd'hui, le parcours se termine à **Santa Maria di Leuca**, à la pointe sud du talon de l'Italie. Pour quitter l'Angleterre, et pour une grande partie de la route vers **Die**, les routes coïncident. Après avoir quitté la cathédrale de Canterbury, passer par les ruines de l'abbaye de Saint Augustin et puis, lorsque vous avez atteint l'église Saint-Martin, commencer à suivre les marqueurs pour le North Downs Way qui, après environ trente kilomètres et sept à huit heures de marche facile, vous amènera à Douvres.



La GR145

La France dispose d'un système exceptionnel de sentiers de longue distance clairement balisés appelés Grand Randonnées. La Via Francigena est désignée GR145 pour l'ensemble de son voyage à travers la France.





Calais à Arras (207k) Toutes les distances sur la route Via Francigena sont prises sur le site officiel de Via Francigena.

Calais Port à Wissant 20.4k Wissant à Guines 24.7k Guines à Liques 16.5k Liques à Tournehem-sur-la-Hem 15.1k
Tournehem-sur-la-Hem à Wisques 19.7k Wisques à Delettes 18.4k Delettes à Amettes 23.7k Amettes à Bruay la Bruissiere 22.1k
Bruay la Bruissiere à Ablain Saint Nazaire 25.4k Ablain Saint Nazaire à Arras 21.4k

Tournez à droite du port et traversez le centre-ville de **Calais**, en vous assurant de ne pas manquer les superbes bourgeois de Calais de Rodin avant de rejoindre le sentier côtier au sud de la ville. Vingt kilomètres de falaises spectaculaires vous attendent avant d'atteindre le village balnéaire de **Wissant**. Offrez-vous d'excellents fruits de mer – des *moules frites* si possible, et jetez un coup d'œil à la mer parce que vous n'allez pas le revoir pendant longtemps.

De Wissant, le GR145 serpente à l'intérieur des terres le long de chemins et de petites routes traversant de petites villes comme **Landrethun le nord, Guines, Liques** et **Delettes** avant d'atteindre **Arras** où la Via Francigena rencontre le *Cammino di Santiago*. Il y a beaucoup à voir à Arras, des hôtels à prix raisonnables, une variété de restaurants, un marché massif tous les samedis qui remplit la grande Place des Heros ainsi que se répandre dans les rues adjacentes, et au moins un magasin spécialisé dans la bière flamande!






Arras à Reims (218k)

Arras à Bapaume 26.9k Bapaume à Peronne 31.3k Peronne à Trefcon 17.5k Trefcon à Seraucourt le Grand 25.7k
Seraucourt le Grand à Tergnier 18.2 Tergnier à Laon 38.8k Laon à Corbeny 30.3k Corbeny à Berry au Bac 12.2k
Berry au Bac à Reims 27.7k

Au milieu de la section de **Trefcon à Seraucourt**, vous traverserez la Somme à **San Quentin**. Fondée à l'origine par les Romains comme ville frontalière d'importance stratégique, la ville a subi les ravages de presque toutes les guerres européennes au cours des deux derniers millénaires, en cours de construction et de reconstruction à plusieurs reprises. Il peut cependant encore s'enorgueillir d'un bel *hôtel de ville* gothique qui date de 1509, et qui est célèbre non seulement pour ses nombreuses sculptures mais aussi pour son pic de 37 cloches. Le *musée des papillons* de la ville possède une collection de plus de 600000 insectes !

Laon est une ville généralement vue au loin de l'autoroute A26 où un panneau dirige vos yeux vers l'impressionnante *Cité Coronée*. En plus de l'imposante cathédrale qui ressemble à une couronne de loin, la ville possède également une chapelle appartenant aux Templiers qui défendaient les pèlerins sur la route. De Laon à **Berry au Bac**, la Francigena suit la ligne du célèbre *Chemin des Dames*, site de plusieurs batailles majeures durant le WWI. Après le Berry, la Via tourne vers le sud en direction de **Reims**, entrant dans la région de Champagne et commençant à traverser les vignobles. Le site de la Via Francigena conseille au promeneur/pèlerin de ne pas hésiter à frapper à la porte de l'un des plus petits producteurs de champagne et de demander si des séances de dégustation sont disponibles.



Reims

L'une des villes les plus historiques de France, avec trois sites classés au patrimoine mondial : *le palais Tau*, *la cathédrale Notre-Dame* et *l'ancienne abbaye Saint-Remi*. Il contient également le siège de la plupart des grands producteurs de champagne dont plusieurs sont ouverts pour des dégustations et des visites.

Reims à Champlitte (380k)

Reims à Verzy 19.8k Verzy à Condé-sur-Marne 21.1k Condé-sur-Marne à Chalons en Champagne 18.7k
Chalons en Champagne à St.Germain-la-Ville 13.7k St.Germain-la-Ville à St.Amand-sur Fion 17.6k
St.Amand-sur-Fion à Vitry-le-Francois 14.4k Vitry-le-Francois à St.Rémy-en-Bouzemont 20.6k St.Rémy-en-Bouzemont à Outines 12k
Outines à Montmorency-Beaufort 17.6k Montmorency-Beaufort à Précý St.Martin 22k
Précý St.Martin à Dienville 13.6k Dienville à Dolancourt 20.3k Dolancourt à Baroville 18.9k Baroville à Orges 26.8k
Orges à Richebourg 18.8k Richebourg à Faverolles 21.4k Faverolles à Langres 22.7k Langres à Culmont-Chalindrey 23.3k
Culmont-Chalindrey à Coublanc 24.7 Coublanc à Champlitte 11.9k

Toutes les étapes de Canterbury à **Champlitte** sont des étapes de la Via Francigena et des informations plus détaillées, y compris l'hébergement recommandé, sont disponibles sur le site Internet de la Via Francigena www.viefrancigene.org en anglais, français, allemand, italien et espagnol. Si nous marchions de Wirksworth à Varallo, nous resterions avec la Via Francigena vers l'est à travers la France, autour du Lac Lemman en Suisse et sur le Grand Saint Bernard pour passer en Italie et la vallée d'Aoste avant de tourner hors de la route à Ivrea, vers le nord-est en direction de Varallo.

Champlitte à Mijoux (272k)

A Champlitte, nous quittons la Via Francigena derrière nous et nous tournons vers le sud et Arinthod, dans la région de la Jura. Chez Arinthod, nous commençons à suivre la GR9 (Grande Randonnée 9). Après Arinthod une combinaison du GR9 et du sentier 'sur les pas des huguenotes' nous amène à Die.

Champlitte à Gray 20.6k Gray à Chevigney 13.8k Chevigney à Saint Vit 28.7k Saint Vit à Mouchard 27.6k
Mouchard à Poligny 18.9k Poligny à La Gare, Publy 24.1k La Gare, Publy à Rothonay 21.5k Rothonay à Arinthod 17.4k
Arinthod à Moirans en Montagne 27.2k Moirans en Montagne à Valfin 21.9k Valfin à Premanon 23.8k
Premanon à Mijoux 26k

Gray est une très belle vieille ville coupée par la Saône, avec un château, plusieurs musées, une gamme d'hébergements et de restaurants.

Mijoux à Die (284k)

Mijoux à Menthieres 31.2k Menthieres à Valsenhone 15.2k Valsenhone à Frangy 19.5k Frangy à Fortis 20.9k Fortis à Aix les Bains 24.4k
Aix les Bains à Les Marches 26.7k Les Marches à Saint Pancrasse 34.1k Saint Pancrasse à Grenoble 21.9k
Grenoble à Vizille 16.4k Vizille à Le Mure 21.1k Le Mure à Richardière 32.1k
Richardière à Die 20.5k

À Frangy, nous avons pris la voie 'sur les pas des huguenotes' qui relie Die et Frankenau. Plus tard, nous reverrions cet ancien persours car il sera une partie importante de notre route entre Varallo et Frankenau.

Si vous avez suivi notre route de Wirksworth à Die, vous avez parcouru 1929 kilomètres. Une bouteille de *Clairette de Die* est définitivement nécessaire !

Die à Oulx (256k)

Die à Beaumont-en-Diois 32k Beaumont-en-Diois à Sigottier 29.2k Sigottier à Laragne-Montéglin 20k
Laragne-Montéglin à Tallard 27.1k Tallard à Rousset 19.9k Rousset à Baratier 33.3k Baratier à Champcella 28.8k
Champcella à Briancon 25.1k Briancon à Melezet (IT) 25.3k Melezet à Oulx 15k

Oulx à Varallo (212k)

Oulx à Mattie 29.5k Mattie à Almese 26k Almese à Vastalla 26.5k Vastalla à San Giorgio Canavese 31.2k
San Giorgio Canavese à Ivrea 21.4k Ivrea à Biella 29k Biella à Ponzone 24k Ponzone à Varallo 24.5k

Vous avez parcouru 468 kilomètres supplémentaires (2397 au total). La liqueur locale avec laquelle célébrer est la liqueur d'erba bianca avec l'un des excellents gelati de *Gelateria Frigidarium*.



Varallo à Lausanne (307k)

Varallo à Cesara 20.1k Cesara à Candoglia 20.7k Candoglia à Domodossola 25.5k Domodossola à Sempione 32.4k
Simplon à Brig 28.2k Brig à Gampel-Bratsch 22.1k Gampel-Bratsch à Chalais 22.6k Chalais à Conthey 22.7k
Conthey à Martigny 24.8k Martigny à Bex 28.4k Bex à Montreux 32.3k Montreux à Lausanne 27.

A Lausanne, nous rejoignons la route 'sur les pas des huguenotes' vers Frankenau.

Lausanne à Schaffhausen (298k)

Lausanne à Essertines sur Yverdon 24.7k Essertines sur Yverdon à Concise 21.3k Concise à Neuchâtel 25.4k
Neuchâtel à Nidau 32.3k Nidau à Solothurn 28.1k Solothurn à Langenthal 25.8k Langenthal à Aarburg 19.3k
Aarburg à Aarau 18.5k Aarau à Mellingen 21.4k Mellingen à Zurich 33.5k Zurich à Eglisau 27.6k
Eglisau à Schaffhausen 20.5k

Schaffhausen à Heidelberg (261k)

Schaffhausen à Tengen 18.6k Tengen à Öfingen 26.9k Öfingen à Rottweil 26.1k Rottweil à Heigerloch 35.8k
Heigerloch à Althengstett 22.9k Althengstett à Pforzheim 29.3k Pforzheim à Gondelsheim 24.7k
Gondelsheim à Kronau 24.1k Kronau à Heidelberg 25k.

Heidelberg à Frankenau (266k)

Heidelberg à Weinheim 22.5k Weinheim à Seeheim-Jugenheim 29.5 Seeheim-Jugenheim à Ober Ramstadt 14.1k
Ober Ramstadt à Offenbach 36k Offenbach à Friedrichsdorf 27k Friedrichsdorf à Waldsolms 28.5k
Waldsolms à Giessen 25.5 Giessen à Marburg 29.9k Marburg à Burgwald 33.9k Burgwald à Frankenau 19k

Vous avez parcouru 3502 kilomètres. À Frankenau, vous pourrez rencontrer vos amis, prendre un café ou un verre de vin, puis passer la nuit chez vos amis ou dans une pension. Rendez-vous également avec des amis au Kellerwald Naturpark et à l'Edersee!

Frankenau à Munster (164k)

Frankenau à Korbach 24.5k Korbach à Heringhausen 16.4k Heringhausen à Büren 30.7k Büren à Lippstadt 22.9k
Lippstadt à Oelde 26k Oelde à Everswinkel 26.1k Everswinkel à Munster 16.9

Munster à Hoek van Holland (286k)

Munster à Nottuln 22.9k Nottuln à Gescher 26.4k Gescher à Winterswijk(NE) 22.1k Winterswijk à Halle-Heide 22.8k
Halle-Heide à Beinum 24k Beinum à Arnhem 19.5k Arnhem à Rhenen 25k Rhenen à Culemborg 26.7k
Culemborg à Ameide 24.7k Ameide à Lekkerkerk 22.9k Lekkerkerk à Rotterdam 17.6k Rotterdam à Hoek van Holland 31.5k

Hoek van Holland par Hull à Lincoln (87k)

Hull Ferry Port à South Ferriby 22.6k South Ferriby à Messingham 24.7k Messingham à Hemswell Cliff 19.k
Hemswell Cliff à Lincoln 20.7k



Lincoln à Wirksworth (100k)

Lincoln à Beckingham 25.3k Beckingham à Sothwell 21.1k Southwell à Newstead Village 24.7k Newstead Village à Wirksworth Town Hall 28.4k

Félicitations! Vous avez maintenant terminé la Route de l'Amitié, qui s'étend sur environ 4138 kilomètres!