





**The friendship route**  
**Il sentiero dell'amicizia**  
**La route de l'amitié**  
**Der Freundschaftsweg**



*Wirksworth—Die—Varallo—Frankenau—  
 Wirksworth*



*Etwa 4138 kilometern*

**Von Wirksworth nach Canterbury (527k)**

Vom Wirksworth Town Hall gehen Sie durch das Zentrum, bevor Sie am Minikreisverkehr rechts die Summer Lane hinauf fahren. Folgen Sie dem Fußweg zum **Carsington Water** und gehen Sie dann gegen den Uhrzeigersinn um den Stausee herum zum Visitor Centre. Von dort folgen Sie Wanderwegen nach **Hognaston, Ashbourne** und dann auf den Fluss Dove kurz vor **Rocester**. Von Rocester aus folgen Sie dem *Staffordshire Way* nach Süden, bis er den *Heart of England Way* (HoEW) in der Nähe des Anwesens **Shugborough** an der Nordseite von **Cannock Chase** kreuzt.


Die HoEW endet in Burford und von dort aus folgen Sie den lokalen Wanderwegen für etwa fünfzehn Kilometer bis zur Themse. Der Thames Path Way führt Sie dann nach Osten in Richtung London. Sie bleiben auf der Südseite des Flusses bis Southwark, von wo aus Becket's Way Sie zwischen den Kathedralen von Southwark und Canterbury führt. Für einen Großteil des Weges folgt dieser Fußweg der Linie der römischen Watling Street.

- Wirksworth nach Ashbourne 15k      Ashbourne nach Rocester 14k      Rocester nach Shugborough 24k*
- Shugborough nach Tamworth 25.5k      Tamworth nach Fillongley 22.1k      Fillongley nach Lapworth 23.7k*
- Lapworth nach Bidford 25.8k      Bidford nach Batsford Arboretum 30.8k      Batsford Arboretum nach Burford 31.1k*
- Burford nach St.John's Priory, Lechlade 14.6k      Lechlade nach Duxford (Faringdon) 21.8k      Duxford nach Wytham 19.6k*
- Wytham nach Berinsfield 23.6k      Berinsfield nach Pangbourne 25k      Pangbourne nach Hurley Bottom 26.7k*
- Hurley Bottom nach Old Windsor 22k      Old Windsor nach Kingston on Thames 25k      Kingston nach Thames to Southwark 20k*

Von Southwark nach Canterbury ist der Becket's Way die Route, die Thomas Becket im 11. Jahrhundert für seine häufigen Reisen zwischen London und Canterbury nutzte.

- Southwark Priory nach Orpington 22.2k      Orpington nach Cobham 27k      Cobham nach Maidstone 22k*
- Maidstone nach Newnham 23.6k      Newnham nach Canterbury 22.2k*

Für diejenigen, die eine günstige Unterkunft suchen, gibt es eine Jugendherberge in Canterbury, die letzte finden Sie in England. Die beste Option, wenn Sie in Dover übernachten Premier Inn weniger als zehn Minuten zu Fuß vom Fährhafen.



## Von Canterbury nach Dover (30k)

Vor dem Cristchurch Gate der Kathedrale von Canterbury steht ein Schild, das Ihnen sagt, dass Sie sich am Kilometer Null der Via Francigena befinden, einem alten Pilgerweg, der ursprünglich von Canterbury nach Jerusalem führte. Heute endet die Route in Santa Maria di Leuca an der Südspitze von Italiens Ferse. Um England zu verlassen, und für einen Großteil der Strecke in Richtung Die, die Routen fallen.

Nach dem Verlassen der Kathedrale von Canterbury, vorbei an den Ruinen von Saint Augustin's Abbey und dann, wenn Sie St.Martin's Church erreicht haben, beginnen, die Markierungen für den North Downs Way, die nach etwa dreißig Kilometern und sieben bis acht Stunden zu Fuß folgen, wird Sie nach Dover bringen.



## Die GR145

Frankreich verfügt über ein außergewöhnliches System von deutlich markierten Fernwanderwegen, die als Grand Randonnées bekannt sind. Die Via Francigena wird als GR145 für die gesamte Reise durch Frankreich bezeichnet.



## Von Calais nach Arras (207k)

*Alle Entfernungen auf der Via Francigena Route werden von der offiziellen Via Francigena Website übernommen.*




*Calais Port nach Wissant 20.4k    Wissant nach Guines 24.7k    Guines nach Liques 16.5k    Liques nach Tournehem-sur-la-Hem 15.1k    Tournehem-sur-la-Hem nach Wisques 19.7k    Wisques nach Delettes 18.4k    Delettes nach Amettes 23.7k    Amettes nach Bruay la Brussiere 22.1k    Bruay la Brussiere nach Ablain Saint Nazaire 25.4k    Ablain Saint Nazaire nach Arras 21.4k*

Biegen Sie rechts aus dem Hafen ab und überqueren Sie das Stadtzentrum von **Calais**, damit Sie Rodins großartige *Bürger von Calais* nicht verpassen, bevor Sie den Küstenweg in den Süden der Stadt erreichen. Sie haben zwanzig Kilometer von spektakulären Klippen-Top zu Fuß vor Ihnen, bevor Sie das Küstendorf **Wissant** erreichen. Gönnen Sie sich ein paar ausgezeichnete Meeresfrüchte-Moules frites, wenn möglich, und werfen Sie einen guten Blick auf das Meer.

Von Wissant aus schlängelt sich die GR145 auf Wegen, Wegen und Nebenstraßen durch kleine Städte wie **Landrethun le Nord, Guines, Liques** und **Delettes** ins Landesinnere, bevor sie **Arras** erreicht, wo die Via Francigena auf den *Jakobsweg* trifft. In Arras gibt es viel zu sehen, preiswerte Hotels, eine Vielzahl von Restaurants, jeden Samstag einen riesigen Markt, der den großen Place des Heros füllt und in angrenzende Straßen mündet, und mindestens einen Laden, der sich auf flämisches Bier spezialisiert!

Obwohl es abseits Ihrer Route liegt, wenn Sie sich entscheiden, ein paar Tage Pause in Arras zu machen, lohnt es sich, eine Busfahrt nach Norden zu unternehmen, um den Louvre Lens zu besuchen, der von Touristen oft verpasst wird.

Wenn Sie die Artois-Ebene überqueren, werden Sie zahlreiche Kriegsfriedhöfe aus dem Ersten Weltkrieg sehen. Es gibt eine große Gedenkstätte in Notre Dame de Lorette, in der Nähe von **Vimy Ridge** und ein wichtiges Schlachtfeld Museum in **Peronne**.



## Von Arras nach Reims (218k)

Arras nach Bapaume 26.9k    Bapaume nach Peronne 31.3k    Peronne nach Trefcon 17.5k    Trefcon nach Seraucourt le Grand 25.7k    Seraucourt le Grand nach Tergnier 18.2    Tergnier nach Laon 38.8k    Laon nach Corbeny 30.3k  
Corbeny nach Berry au Bac 12.2k    Berry au Bac nach Reims 27.7k

In der Mitte des Abschnitts von **Trefcon** nach **Seraucourt** überqueren Sie die Somme in San Quentin. Ursprünglich von den Römern als strategisch wichtige Grenzstadt gegründet, hat die Stadt in den letzten zweitausend Jahren fast jeden europäischen Krieg heimgesucht, mehrmals gebaut und wieder aufgebaut. Es kann jedoch noch ein feines gotisches Hotel de ville rühmen, das von 1509 datiert wird und das nicht nur für seine vielen Skulpturen aber auch für sein Geläut von 37 Glocken berühmt ist. Das *Schmetterlingsmuseum* der Stadt hat eine Sammlung von über 600.000 Insekten!

**Laon** ist eine Stadt, die in der Ferne von der A26 Autoroute gesehen wird, wo ein Schild lenkt den Blick auf die beeindruckende *Cité Coronée* lenkt. Neben der imposanten Kathedrale, die aus der Ferne einer Krone ähnelt, besitzt die Stadt auch eine Kapelle, die den Tempelrittern gehörte, die die Pilger auf der Route verteidigten.

Von Laon bis **Berry au Bac** folgt die Via Francigena der Linie des berühmten *Chemin des Dames*, dem Schauplatz mehrerer großer Schlachten während des Weltkriegs. Nach Berry wendet sich die Via nach Süden in Richtung Reims, mündet in die Champagne und beginnt, die Weinberge zu durchqueren. Die Via Francigena Website rät dem Wanderer/ Pilger nicht zu zögern, an die Tür eines der kleineren Champagner-Produzenten klopfen und fragen, ob Verkostungen zur Verfügung stehen.



## Reims

Eine der geschichtsträchtigen Städte Frankreichs mit drei Weltkulturerbestätten: dem Tau-Palast, der Kathedrale Notre-Dame und der ehemaligen Abtei Saint-Remi. Es enthält auch den Hauptsitz der meisten der großen Champagner-Produzenten, von denen mehrere für Verkostungen und Touren geöffnet sind.

## Von Reims nach Champlitte (380k)

Reims nach Verzy 19.8k    Verzy nach Condé-sur-Marne 21.1k    Condé-sur-Marne nach Chalons en Champagne 18.7k  
Chalons en Champagne nach St.Germain-la-Ville 13.7k    St.Germain-la-Ville nach St.Amand-sur Fion 17.6k  
St.Amand-sur-Fion nach Vitry-le-Francois 14.4k    Vitry-le-Francois nach St.Rémy-en-Bouzemont 20.6k  
St.Rémy-en-Bouzemont nach Outines 12k    Outines nach Montmorency-Beaufort 17.6k    Montmorency-Beaufort nach Précý  
St.Martin 22k    Précý St.Martin nach Dienville 13.6k    Dienville nach Dolancourt 20.3k    Dolancourt nach Baroville 18.9k  
Baroville nach Orges 26.8k    Orges nach Richebourg 18.8k    Richebourg nach Faverolles 21.4k    Faverolles nach Langres 22.7k  
Langres nach Culmont-Chalindrey 23.3k    Culmont-Chalindrey nach Coublanc 24.7    Coublanc nach Champlitte 11.9k

Alle Etappen von Canterbury bis Champlitte sind Etappen des Via Francigena Pilgerwegs und detailliertere Informationen, einschließlich empfohlener Unterkünfte, finden Sie auf der Via Francigena Webseite [www.viefrancigene.org](http://www.viefrancigene.org) in Englisch, Französisch, Deutsch, Italienisch und Spanisch. Wenn wir von Wirksworth nach Varallo gehen würden, würden wir bei der Via Francigena ostwärts durch Frankreich, um den Lac Lemman in der Schweiz und über den Grossen Sankt Bernhard in Italien und das Aostatal gehen, bevor wir bei Ivrea abbiegen, Richtung Norden Richtung Varallo.

## Von Champlitte nach Mijoux (272k)

In Champlitte trennen wir uns von der Via Francigena hinter und biegen nach Süden in Richtung Arinthod im Jura ab, wo wir die GR9 (Große Randonnée 9) abholen. Eine Kombination aus dem GR9 und dem Huguenottenweg bringen uns nach Die.

*Champlitte nach Gray 20.6k      Gray nach Chevigney 13.8k      Chevigney nach Saint Vit 28.7k*  
*Saint Vit nach Mouchard 27.6k      Mouchard nach Poligny 18.9k      Poligny nach La Gare, Pably 24.1k*  
*La Gare, Pably nach Rathonay 21.5k      Rathonay nach Arinthod 17.4k      Arinthod nach Moirans en Montagne 27.2k*  
*Moirans en Montagne nach Valfin 21.9k      Valfin nach Premanon 23.8k      Premanon nach Mijoux 26k*

Gray ist eine sehr attractive Altstadt, die von der Saone geteilt wird, mit einem Schloss, mehreren Museen, einer Reihe von Unterkünften und Restaurants. .

## Von Mijoux nach Die (408k)

*Mijoux nach Menthieres 31.2k      Menthieres nach Valsenhone 15.2k      Valsenhone nach Recousat 26.6k*  
*Recousat nach Culoz 26.6k      Culoz nach Yenne 24.5k      Yennes nach Verel de Montbel 25.6k*  
*Verel de Montbel nach Entre deux Guiers 22.9k      Entre deux Guiers nach Entremont le Vieux 21.3k*  
*Entremont le Vieux nach La Sappevan en Chartreuse 33.3k      La Sappevan en Chartreuse nach Saint Nizier du Moucherotte 28.5k*  
*Saint Nizier du Moucherotte nach Autrans 24.8k      Autrans nach Rencurel 10.9k      Rencurel nach Saint Eulalie en Royans 17.9k*  
*Saint Eulalie en Royans nach Bouvant 23.5k      Bouvant nach Plan de Baix 31.2k      Plan de Baix nach Saillans 21.6k*  
*Saillans nach Die 22.2k*

Wenn Sie unserer Route von Wirksworth bis Die gefolgt sind, haben Sie 1929 Kilometer zurückgelegt. Eine Flasche Clairette de Die ist auf jeden Fall jetzt erforderlich!

## Von Die nach Oulx (256k)

*Die nach Beaumont-en-Diois 32k      Beaumont-en-Diois nach Sigottier 29.2k      Sigottier nach Laragne-Montéglin 20k*  
*Laragne-Montéglin nach Tallard 27.1k      Tallard nach Rousset 19.9k      Rousset nach Baratier 33.3k*  
*Baratier nach Champcella 28.8k      Champcella nach Briancon 25.1k      Briancon nach Melezet (IT) 25.3k      Melezet nach Oulx 15k*

## Von Oulx nach Varallo (212k)

*Oulx nach Mattie 29.5k      Mattie nach Almese 26k      Almese nach Vastalla 26.5k      Vastalla nach San Giorgio Canavese 31.2k*  
*San Giorgio Canavese nach Ivrea 21.4k      Ivrea nach Biella 29k      Biella nach Ponzzone 24k      Ponzzone nach Varallo 24.5k*

Sie haben nun weitere 467 Kilometer zurückgelegt (insgesamt 2397). Der lokale Likör, mit dem gefeiert wird, ist der Likör d'erba bianca zusammen mit einem der ausgezeichneten Gelati von Gelateria Frigidarium.



## Von Varallo nach Lausanne (307k)

*Varallo nach Cesara 20.1k      Cesara nach Candoglia 20.7k      Candoglia nach Domodossola 25.5k*  
*Domodossola nach Simplon 32.4k      Simplon nach Brig 28.2k      Brig nach Gampel-Bratsch 22.1k*  
*Gampel-Bratsch nach Chalais 22.6k      Chalais nach Conthey 22.7k      Conthey nach Martigny 24.8k*  
*Martigny nach Bex 24.8k      Bex nach Montreux 32.3k      Montreux nach Lausanne 27.9k*



## Von Lausanne nach Schaffhausen (298k)

Lausanne nach Essertines sur Yverdon 24.7k    Essertines sur Yverdon nach Concise 21.3k    Concise nach Neuchâtel 25.4k  
Neuchâtel nach Nidau 32.3k    Nidau nach Solothurn 28.1k    Solothurn nach Langenthal 25.8k  
Langenthal nach Aarburg 19.3k    Aarburg nach Aarau 18.5k    Aarau nach Mellingen 21.4k  
Mellingen nach Zurich 33.5k    Zurich nach Eglisau 27.6k    Eglisau nach Schaffhausen 20.5k

## Von Schaffhausen nach Heidelberg (261k)

Schaffhausen nach Tengen 18.6k    Tengen nach Öfingen 26.9k    Öfingen nach Rottweil 26.1k  
Rottweil nach Heigerloch 35.8k    Heigerloch nach Althengstett 22.9k    Althengstett nach Pforzheim 29.3k  
Pforzheim nach Gondelsheim 24.7k    Gondelsheim nach Kronau 24.1k    Kronau nach Heidelberg 25.3k

## Von Heidelberg nach Frankenau (266k)

Heidelberg nach Weinheim 22.5k    Weinheim nach Seeheim-Jugenheim 29.5k    Seeheim-Jugenheim nach Ober Ramstadt 14.1k  
Ober Ramstadt nach Offenbach 36k    Offenbach nach Friedrichsdorf 27k    Friedrichsdorf nach Waldsolms 28.5k  
Waldsolms nach Giessen 25.5k    Giessen nach Marburg 29.9k    Marburg nach Burgwald 33.9k    Burgwald nach Frankenau 19k

Sie haben jetzt 3.502 Kilometer zurückgelegt. In Frankenau können Sie Eure Partnerschaftsfreunde treffen, Kaffee oder einen Wein trinken, und dann bei Freunde odeer in einer Pension übernachten. Besuchen Sie auch mit Freunden den Kellerwald Naturpark und den Edersee!

## Von Frankenau nach Munster (164k)

Frankenau nach Korbach 24.5k    Korbach nach Heringhausen 16.4k    Heringhausen nach Büren 30.7k  
Büren nach Lippstadt 22.9k    Lippstadt nach Oelde 26k    Oelde nach Everswinkel 26.1k    Everswinkel nach Munster 16.9

## Von Munster nach Hoek van Holland (286k)

Munster nach Nottuln 22.9k    Nottuln nach Gescher 26.4k    Gescher nach Winterswijk(NE) 22.1k    Winterswijk nach Halle-Heide 22.8k  
Halle-Heide nach Beinum 24k    Beinum nach Arnhem 19.5k    Arnhem nach Rhenen 25k  
Rhenen nach Culemborg 26.7k    Culemborg nach Ameide 24.7k    Ameide nach Lekkerkerk 22.9k    Lekkerkerk nach Rotterdam 17.6k  
Rotterdam nach Hoek van Holland 31.5k

## Von Hoek van Holland nach Hull nach Lincoln (87k)

Hull Ferry Port nach South Ferriby 22.6k    South Ferriby nach Messingham 24.7k    Messingham nach Hemswell Cliff 19.k  
Hemswell Cliff nach Lincoln 20.7k



## Von Lincoln nach Wirksworth (100k)

Lincoln nach Beckingham 25.3k    Beckingham nach Sothwell 21.1k    Southwell nach Newstead Village 24.7k  
Newstead Village nach Wirksworth Town Hall 28.4k

Herzlichen Glückwunsch.

Sie haben nun den Freundchaftsweg, über rund 4.138 Kilometer absolviert!